

Cercle d'histoire
d'archéologie et de
folklore d'Uccle
et environs



Geschied- en
heemkundige kring
van Ukkel
en omgeving

A.S.F.L.
Siège : 9, rue R. Scott,
Bruxelles 18
Tél. 76.77.43
C.C.P. 622.07

V.Z.W.
Zetel : R. Scottstraat, 9, Brussel 18
Tel : 76.77.43
P.C.R. 622.07

Bulletin (n° 24) - Mars 1969.

Bulletijn nr 24 - Maart 1969.

IN MEMORIAM

Nous avons le pénible devoir de vous faire part du décès, survenu inopinément le 11 février dernier, de notre administrateur, M. Paul Léonard.
Compagnon de la première heure, M. Léonard avait participé avec une grande fidélité à toutes nos réunions. Il avait, par ailleurs, donné à notre bulletin des études de valeur.
Nous présentons à sa femme et à tous les siens nos très sincères condoléances.

ONS BEZOEK TE DROGENBOS

Een twintigtal leden waren tegenwoordig in het lokaal van de Ondernemingen "Transporoute" die ons, op die dag, op bezoek kregen. Onder hen bevond zich de burgemeester van Drogenbos, de heer Jean Calmeyn.
Onze voorzitter begon met een uiteenzetting over de oude heirbaan van Brussel naar Halle, de Mastellebrug en de naburige herbergen. Daarna sprak de heer André, van Transporoute, over de werken van zijn onderneming. Vervolgens betrokken de deelnemers in karavaan naar het kasteel van Beersel langs de nieuwe autosnelweg.
De Voormiddag werd beëindigd door een bezoek aan de romeinse overblijfsels en aan de oude herberg van de "Lamp".

VOTRE ASSEMBLEE GENERALE

Notre assemblée générale, honorée de la présence de M. Henri Quittelier, Président d'honneur d'Uccle-Centre d'Art et de Melle Galand, Vice-Présidente de la Société d'Histoire et de Folklore de Watermael-Boitsfort, rassembla une trentaine de membres.
Sur proposition du Président, l'assemblée, en application de l'article 3 des statuts, décide de décerner, pour la première fois, le titre de membre d'honneur du cercle, à M. Henri Quittelier, qui est longuement acclamé.

Ensuite, M. A. Claus, trésorier, expose les comptes pour 1968 et le budget de 1969, qui sont approuvés par l'Assemblée. M. Deconinck, Vice-Président, retrace alors les activités du cercle depuis la dernière assemblée et M. Pierrard expose les conséquences probables des travaux prévus à Uccle par le Ministère des Travaux publics et celui des Communications. C'est ainsi que l'élargissement de la rue de Stalle fera disparaître le vieux cabaret "Bij Klontje", la maison "Raspail" et la propriété attenante et mordra largement sur la propriété du Clipmolen. Par ailleurs, le prolongement de l'auto-route de Charleroi doit normalement faire disparaître la chapelle Houwaert et le château du Wolvendael, tout en mordant largement sur le parc. M. Quittelier prend ensuite la parole pour remercier l'assemblée. Il préconise la constitution d'une commission consultative des Beaux-Arts à Uccle, et signale différentes "occasions manquées". Après une pose qui permet aux participants de se rafraîchir, Me Carlier projeta de fort belles diapositives prises à Uccle durant les dix dernières années.

QUELQUES ASPECTS D'UCCLE VERS LE DEBUT DU SIECLE.

L'urbanisation rapide de la commune nous a fait oublier déjà le caractère campagnard d'il y a peu. L'ancienne génération nous parle encore du bourgmestre Van Goidtshoven (1) qui chassait le lièvre entre la rue Rouge et l'Observatoire... Le cadre naturel a tant changé qu'il est bon de redessiner le village d'autrefois.

Suivons, si le coeur vous en dit, le cours du ruisseau d'Uccle. Voici d'abord une fontaine (2) où les fermières viennent puiser l'eau. Sur la haute colline à main gauche se dresse le château du Groeselenberg, bien de Monsieur Padirant (3). A droite s'étend la propriété Zeecrabbe. En ce temps, il n'est pas bon de s'attarder avenue de Fré : les enfants se font accompagner de leur chien et certains Ucclois jugent nécessaire de se munir d'une arme. A la sortie du dôme de verdure, qui fait penser à l'orifice d'une grotte, on s'arrêtera à la laiterie de la Ferme Rose,

'T HOF TEN HOVE,

spécialité de tartines au fromage...

Il n'est pas rare d'observer une file indienne de canards allant de la ferme à l'étang, de l'autre côté de la route, seul reste des fossés dont se ceignait jadis l'exploitation des Récollets de Boetendael.

Plus loin, un pontet mène à la guinguette "Au Cornet" qui se présente comme une bâtisse à un étage, entièrement chaulée, banale si elle ne se cantonnait d'une tour carrée, trapue (4). De grands tilleuls ombragent la cour. Le ruisseau crée une pièce d'eau en contre-bas de la demeure du banquier Balsler (5). En face, se dresse une ferme dominée par le grand talus de l'avenue Brugmann (6). Un autre pont conduit à la "Rhodestraat" qui ne signifie nullement Rouge, mais plutôt rue du Sart (7). A trente pas dans cette rue, s'élève à droite la "Maison Espagnole" (8) citée en 1757 comme bien de la cure d'Uccle. C'est une demeure à un étage à décor de briques rouges et pierres blanches.

"La rue Rouge était un de ces adorables chemins de campagne, longeant des prés humides, prisonniers entre deux talus odorants..." (9). Tournant à angle droit en face de la propriété "Villa des Sapins", il emprunte le tracé de l'actuelle rue Colonel Chaltin et mène au plateau cultivé du Dieweg. Une seule maison s'y trouve, au coin de la rue Klipveld. Dans la rue des Champs (actuelle rue Henri Van Zuylen), quelques "campagnes" dont celle de Wiggin, construite en 1870, qui possède un four à main. Aucun éclairage, sauf peut-être un réverbère à gaz au coin de ladite rue et de la chaussée d'Alseberg (10).

Il faut circuler le soir muni d'une lampe d'écurie et ... d'un gourdin.

Un étang, comblé en 1910, occupe l'angle formé par la rue du Château d'Eau et l'avenue Vanderay. Il est la source d'un minuscule ruisselet qui descend, parallèle à la rue Rittweger et se jette dans le ruisseau d'Uccle derrière la chapelle de Stalle. L'endroit est fort beau. Il y a bien sûr la Chapelle N-D. du Bon Secours, badigeonnée à la chaux, puis l'immense propriété Allard et, rue de la Poule (11), le Bureau de Bienfaisance, daté 1739 aux ancrages (12). Cette maison n'est autre que le dernier vestige du nouveau château de Stalle, bâti au XVIIe siècle, augmenté de dépendances en 1739 par Maximilien-Joseph, Prince de Rubempré.

Plus loin, dans la rue de la Poule, se voit un grand bâtiment fort simple qui servit de résidence de 1853 à 1859 au Chimiste et politicien Raspail, durant son exil. Il y recevait des émigrés français, notamment Victor Hugo, que les gamins surnommaient "de rat" car il gardait son gousset trop bien fermé. En face du jardin, une pièce d'eau et quelq. bâtiments rappellent

"Clipmolen" ou "Moulin blanc" le seul qui exista jamais sur le ruisseau d'Uccle. Le cours d'eau passe près de la brasserie de la Couronne où s'ouvre une des plus pittoresques venelles d'Uccle, la rue des Trois Arbres : elle traverse un vrai paysage breughelien avec ses peupliers, ses prairies et son ruisseau babillard pour passer ensuite entre deux propriétés emmurillées et, par une côte raide, déboucher sur la chaussée d'Alseberg (13).

Plus loin, encore le ruisseau coupe l'antique chemin qui allait du gué de Calevoet à la porte de Hal (14); la rue de la Montagne a pour revêtement les vieux pavés de la chaussée d'Alseberg, enlevés lors de sa modernisation.

Grossi du Geleijtsbeek et du Linkebeek, le cours d'eau rejoint la Senne dans un paysage semblable au Bempt du côté de Lot. Aujourd'hui, le ruisseau d'Uccle est voûté. Bien des coins charmants ont disparu. D'autres disparaîtront encore, si nous n'y prenons garde.

- 1) Bourgmestre de 1881 à 1891.
- 2) construite par le Baron de Tijsebaert en 1833.
- 3) 1916.
- 4) Une restauration entreprise vers 1925 lui a enlevé son caractère primitif : la tour fut surélevée et l'on y ouvrit une porte. On créa les lucarnes et l'on modifia l'ordonnance des fenêtres.
- 5) Propriétaire du parc et du château de Wolvendael de 1887 à 1910. L'étang sera comblé par le propriétaire suivant, le Baron Janssens. La commune acheta le domaine en 1920.
- 6) achevée en 1875/
- 7) Rhode = sart ; étymologie d'après L. Quiévreux, "Notre belle commune d'Uccle", p. 30.
- 8) détruite en 1910.
- 9) L. Quiévreux, *ibid*, page 28.
- 10) construite au XVIIIe siècle.
- 11) aujourd'hui rue Victor Gambier. Le nom vient du flamand "Kiekenstraat". Mais on disait aussi "Hij woont op het poeleke" (poeleke = poeltje = marais).
- 12) la bâtisse disparue il y a quelques mois.
- 13) le site disparu en 1936.
- 14) rue du Wagon et rue Gatti de Gamond (autrefois rue de la Montagne).

BIBLIOGRAPHIE

- "Uccle au temps jadis" : recueil historique et folklorique illustré - 1925, publié par Uccle Centre d'Art (Secrétariat : 525 avenue Brugmann).
- "Evolution territoriale d'Uccle", esquisse historique, folklorique et archéologique, par H. Crokaert, Directeur d'école honoraire à Uccle. Edité par l'administration communale d'Uccle en avril 1958.
- "Notre belle commune d'Uccle", petite histoire, rues et sites, arts et hôtes, types-folklore, variétés, par L. Quiévreux, médaille d'or de la Ville de Bruxelles.
- "Uccle d'hier à aujourd'hui", album édité par la Commune en 1967.
- Environs de Bruxelles, 60 promenades pédestres (1ere édition). Edité sous les auspices du Touring Club de Belgique, Imprimerie Moderne, 536 chaussée de Waterloo; 1916.

E. Sonveaux.

LE SITE D'ESSENBECK

On trouvera en dernière page, une planche due à notre camarade E. Sonveaux, représentant les principaux objets trouvés par notre cercle à Essenbeek, à l'occasion des travaux de l'autoroute en été 1967. Ces trouvailles ont été faites sur l'emprise de l'autoroute, sur une longueur de 300m environ, à partir du croisement avec le chemin d'Essenbeek à Plattesteen, vers le Sud.

Le site d'Essenbeek avait déjà fourni de nombreux objets, dont une partie se trouve actuellement au Séminaire St Joseph à Malines (collection de M. l'Abbé Vertruyen) et une partie chez M. Borremans, Secrétaire du Cercle d'Histoire et d'Archéologie de Hal, qui compte publier prochainement une étude complète du site. Les pièces sont généralement en silex gris clair ou beige, à l'exception de Es 18 (perçoir ?) qui est en silex gris noir, tacheté de blanc (silex d'Obourg ?).

PROCHAINE VISITE

Notre prochaine visite aura lieu le samedi 22 mars prochain et sera consacrée au "Château d'Or". Réunion à 15 h, à la gare de Calevoet.

A UCCLE

Des abattages d'arbres ont été exécutés récemment dans l'avenue Brugmann (partie supérieure), avenue de Foestraets et dans la chaussée de La Hulpe. Par ailleurs, nous apprenons que la fermette entre l'avenue Carsoel et la rue de la Pêcherie, non loin de l'avenue Den Doorn sera démolie prochainement.

NOUS AVONS REMARQUE

Dans un récent numéro de "La Cité" une photo de la "Lampe" à Drogenbos, avec un très intéressant commentaire.

VA-T-ON LIVRER A LA HACHE ET A LA BITUMEUSE UNE PARTIE DU WOLVENDAEL ?

Le collègue échevinal d'Uccle vient d'adresser auprès du Ministère des Travaux Publics une vive protestation à propos de l'autoroute de Charleroi. On sait que cette voie suivrait l'avenue du Wolvendael et la rue Rouge, pour se terminer par un viaduc au square des Héros. Elle empièterait largement sur le parc de Wolvendael et nécessiterait fort probablement la démolition du pavillon Louis XV (monument classé) et du château de Wolvendael.

BIBLIOTHEQUE

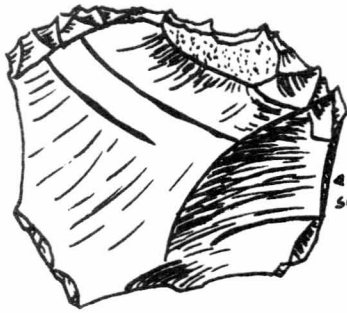
Nous reprenons la liste complète des ouvrages en bibliothèque. Les membres de notre Cercle qui désireraient obtenir en prêt, l'un ou l'autre de ces ouvrages, peuvent s'adresser à notre Bibliothécaire - M. Arthur Noël, 130 rue des Cottages à Uccle. Tél : 43.22.63 (après 18 h - mardi excepté).

1. Geschiedenis van Alseberg, door C. Theys.
2. Geschiedenis van Beersel, door C. Theys.
3. Historique de l'ancien grand serment royal et noble des Arbalétriers de N.D. du Sablon, par O. Petitjean.
4. Geschiedenis van Dworp, door C. Theys.
5. Histoire illustrée de la forêt de Soignes, par S. Pierron (en 50 fascicules). (Il manque les n°s 1,3,4,5,7,10,13,14,15,31,32,42).
6. Fribourg pittoresque et artistique, par H. Reiners.
7. Intermédiaire des Généalogistes : n° 127, 128 à 132, 135 à 137.
8. Comté de Jette : fascicule 1ère année juillet 1963, n° 1.
1ère année février 1964, n° 2.
2e année, septembre 1964, n° 1.
2e année, janvier 1965, n° 2.
3e année, septembre 1965, n° 1-2.
4e année, mai 1966, n° 1.
Catalogue exposition 15 avril 1966.
Catalogue exposition des trésors d'art religieux.
9. Geschiedenis van Knokke, door J. Opdedrinck.
10. Le Parchemin, 14e série, n° 130-131, octobre-novembre 1967.
15e série, n° 134, mars-avril 1968.
11. Exposition du millénaire de Saint Laurent de Liège (catalogue 23.9 -23.10.1968).
12. Geschiedenis van Linkebeek, door C. Theys.

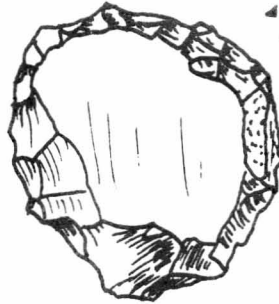
(à suivre).

CERCLE D'ARCHÉOLOGIE D'UCCLE

SITE DE ESSENDEEK

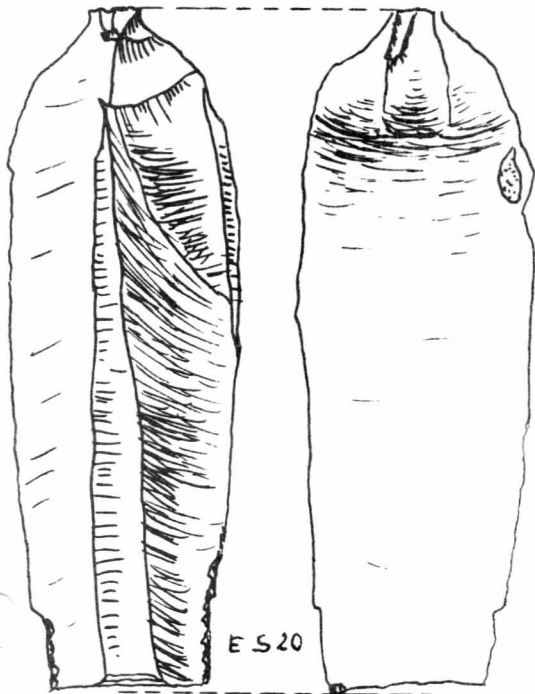


GRATTOIR
SUR ÉCLAT
RETOUCHÉ
= ES 7



GRATTOIR
CIRCULAIRE
PARTIEL
= ES 1

GRATTOIR
UNGUIFORME
= ES 50



ES 20

FRAGMENTS DE
LAMES ET
LAMELLES



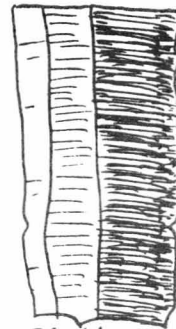
ES 8



PERÇOIR
= ES 18



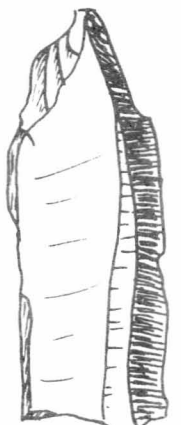
ES 15



ES 41



ES 30



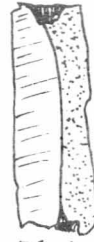
ES 2



ES 9



ES 22




ES 4



OUTIL
RETOUCHÉ
= ES 5 et 6

PETITE HACHE
POLIE
= ES 40



ÉCLAT
UTILISÉ
= ES



FRAGMENT
DE TALON
DE HACHE
POLIE
= ES 3